

Schematische weergave MJPG en PHS Meteren-Boxtel geluidsschermen



Oktober 2018

Op onderstaande kaarten staan schematische weergaves van de toekomstige geluidsschermen die in Vught gerealiseerd gaan worden langs het spoor in het kader van het project PHS Meteren-Boxtel en in het kader van het MJPG (Meerjarenprogramma Geluid). Het gaat om de geluidsschermen die in de eindsituatie gerealiseerd zijn (en dus niet om de tijdelijke geluidsschermen tijdens de bouwperiode).

Het doel van de kaart is om op hoofdlijnen aan te geven waar welke geluidsschermen komen te staan. De lijnen zijn indicatief en geven geen exacte locatieaanduidingen van de geluidsschermen aan.

Parallel aan de toekomstige verdiepte ligging zijn geen geluidsschermen nodig. Geluidshinder wordt beperkt door het aanbrengen van geluidswerend materiaal aan de wanden van de verdiepte ligging.

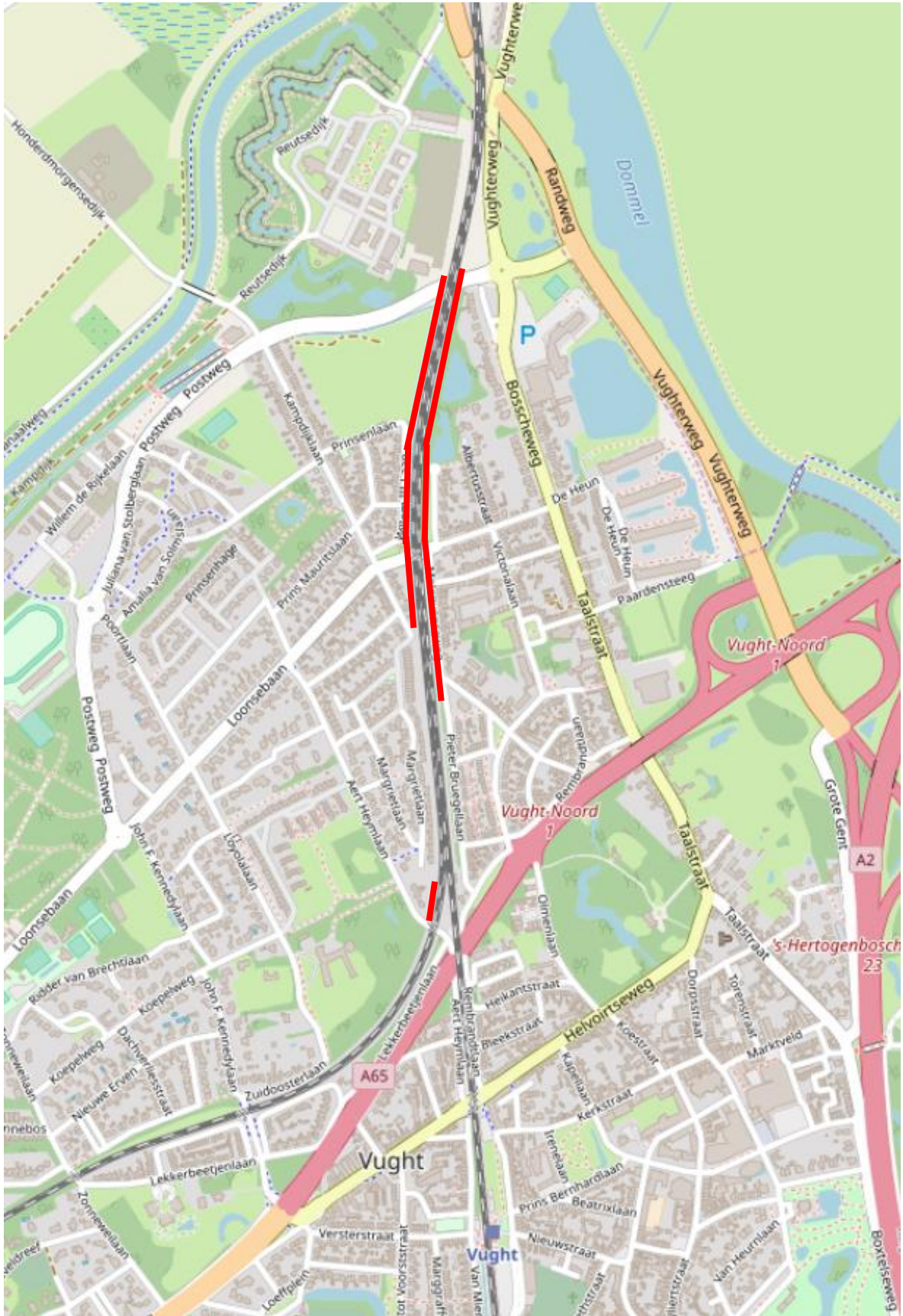
Legenda

	Geluidsscherm PHS Meteren-Boxtel
	Geluidsscherm MJPG

Wilt u meer weten over de MJPG geluidsschermen? Zie de [informatiepanelen MJPG](#) (getoond tijdens de informatiebijeenkomst Ontwerptracébesluit en Milieueffectrapport maart 2018).

Meer informatie over de geluidsschermen PHS Meteren-Boxtel vindt u terug op onderstaande tekeningen:

- [Tekening eindsituatie Vught \(sporen Den Bosch-Eindhoven\)](#)
- [Tekening eindsituatie Vught \(sporen richting Tilburg\)](#)



Bron: OpenStreetMap



Bron: OpenStreetmap

Bron: OpenStreetMap

