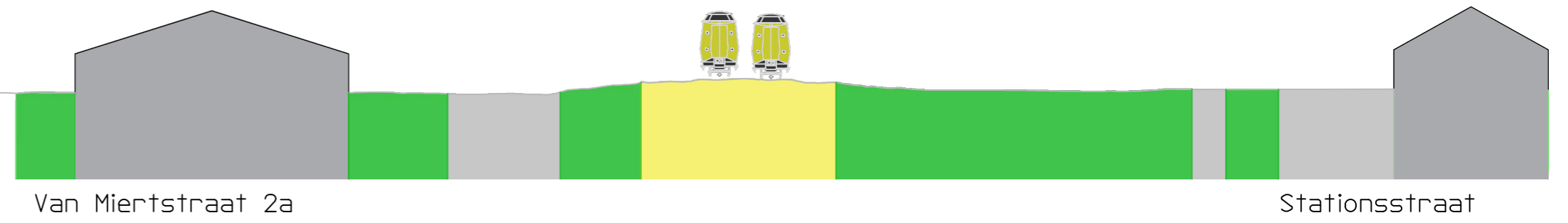
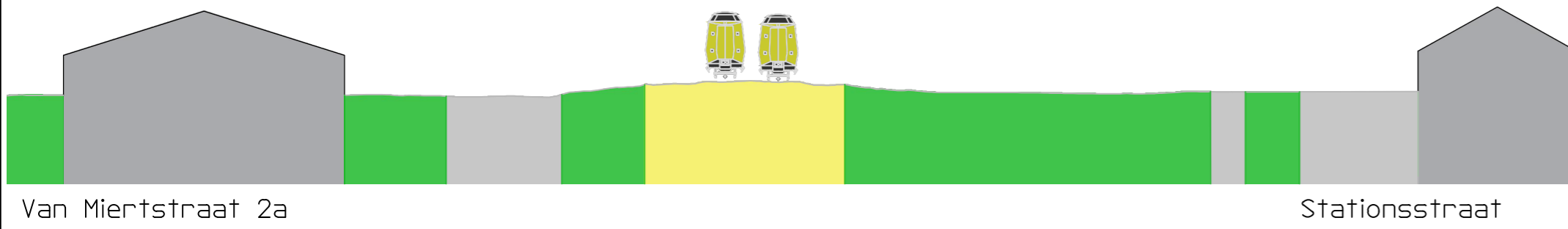
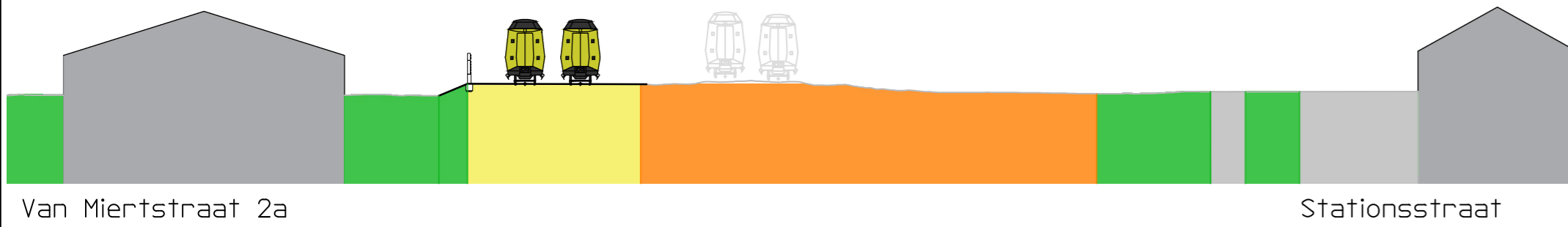


## Helvoirtseweg - Bouwperiode

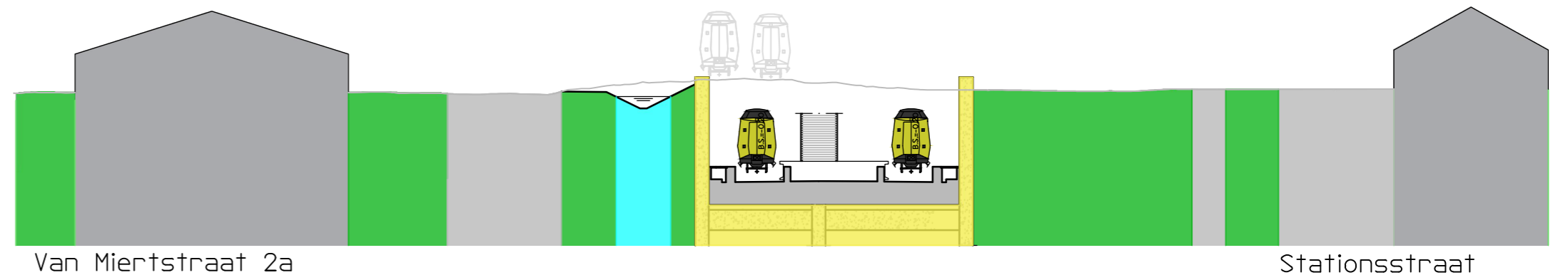
## Helvoirtseweg - Eindsituatie



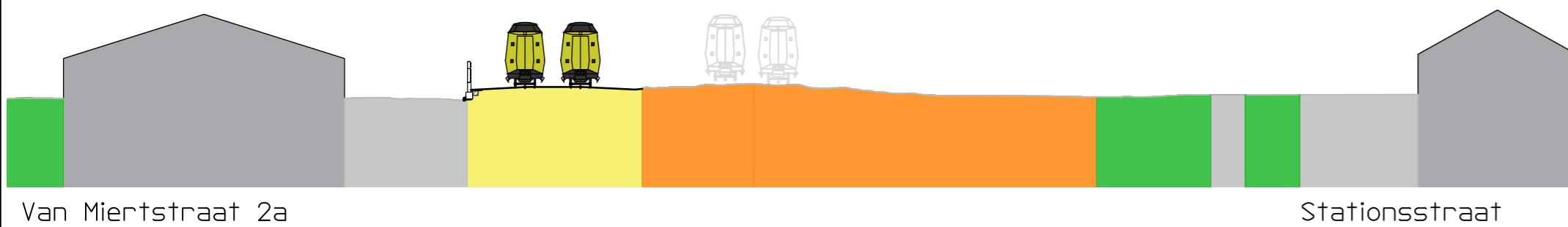
### Bestaande situatie



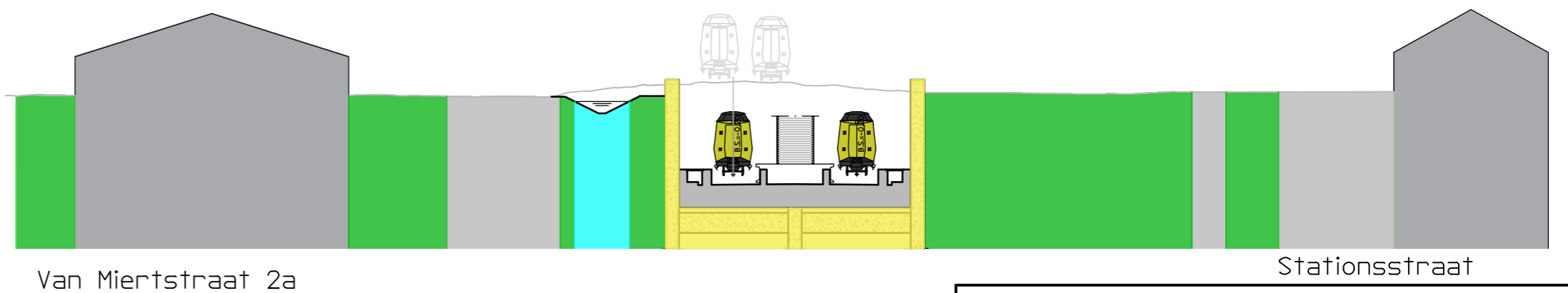
### Bestaande situatie



### Bouwperiode conform OTB



### Eindsituatie conform OTB



### Bouwperiode Geoptimaliseerd spoor

### Eindsituatie Geoptimaliseerd spoor

Kijkrichting van zuid naar noord

### Legenda

- Bebouwing
- Verharding
- Water
- Groenvoorziening
- Spoorbaan
- Bouwterrein
- Bebouwing tijdens bouw onbereikbaar

Versie	: B	Datum	: 12-06-2019	Getekend	: M. Post
Omschrijving	:				
Gecontroleerd	:	Vrijgegeven	:		
 <span style="font-size: small;">Design &amp; Consultancy for natural and built assets</span>					
Piet Mondriaanlaan 26 Postbus 220 3800 AE Amersfoort			Tel 088 4261 261 info@arcadis.com www.arcadis.com		
Oprachtgever	: ProRail				
Ontwerp	: ARCADIS Nederland BV				
Project	: Meteren - Boxtel				
Onderwerp	: <b>Verschilplot spoorassen</b> <b>Dwarsprofiel Helvoirtseweg</b>				
Fase	: TB				
Schaal	:	Divisie	: Mobiliteit		
Bladformaat	: A2		Status	: Definitief	
Contractnummer	:	Projectleider	: L. Mattheij		
Projectnummer	:	Tekeningnummer	:	Versie	:
	: <b>D01021.000175</b>		: <b>5.3 - 005</b>		: <b>B</b>
geogr. code : 051 / 515		km van 49.900		km tot 52.300	