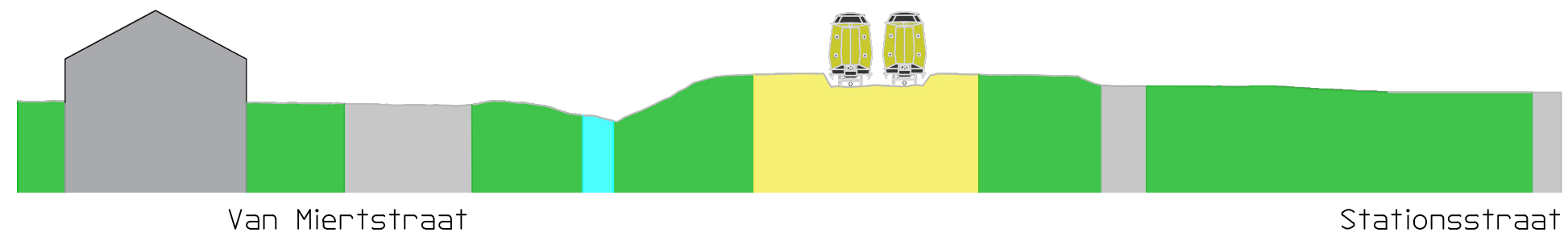
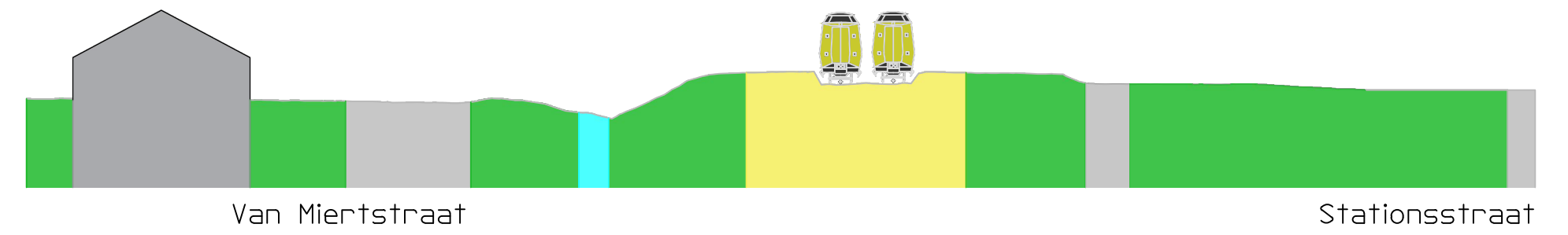


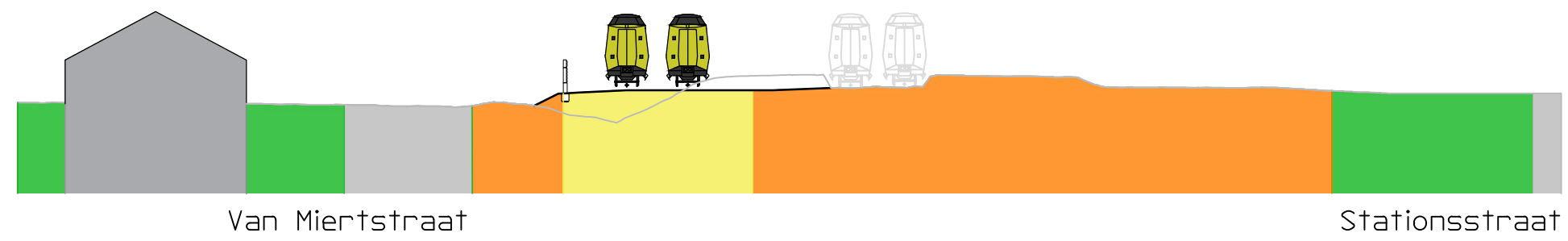
Ter hoogte van station - Bouwperiode



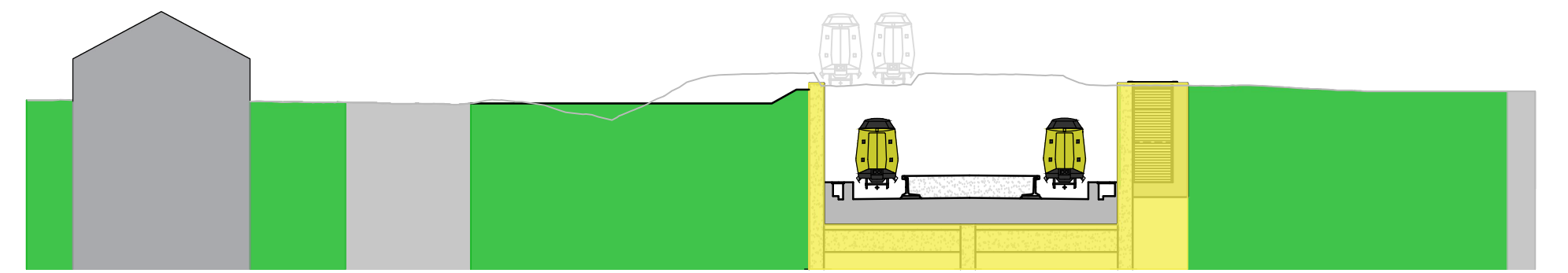
Ter hoogte van station - Eindsituatie



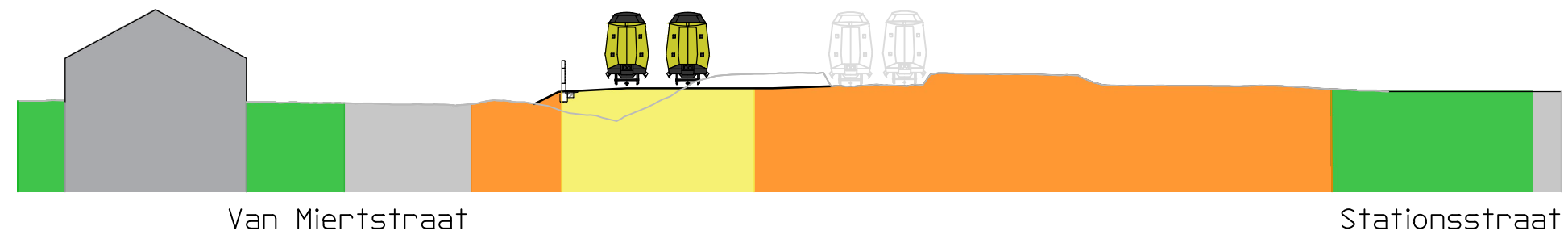
Bestaande situatie



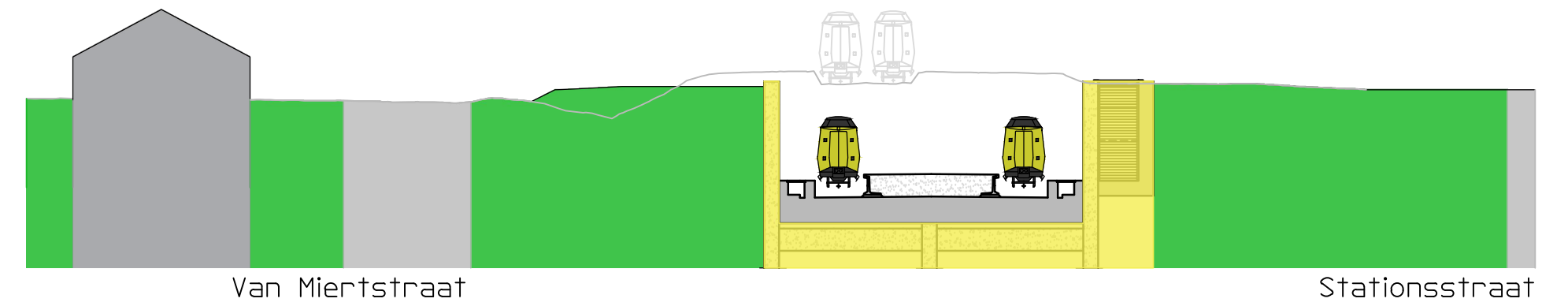
Bestaande situatie



Bouwperiode conform OTB



Eindsituatie conform OTB



Bouwperiode Geoptimaliseerd spoor

Eindsituatie Geoptimaliseerd spoor

Kijkrichting van zuid naar noord

Legenda

- Bebouwing
- Verharding
- Water
- Groenvoorziening
- Spoorbaan
- Bouwterrein
- Bebouwing tijdens bouw onbereikbaar

Versie : B	Datum : 12-06-2019	Getekend : M. Post
Omschrijving :		
Gecontroleerd :	Vrijgegeven :	
<b>ARCADIS</b> <small>Design &amp; Consultancy for natural and built assets</small>		
Piet Mondriaanlaan 26 Postbus 220 3800 AE Amersfoort		Tel 088 4261 261 info@arcadis.com www.arcadis.com
Opdrachtgever : ProRail		
Ontwerp : ARCADIS Nederland BV		
Project : Meteren - Boxtel		
Onderwerp : <b>Verschilplot spoorassen Dwarsprofiel Station</b>		
Fase : TB		
Schaal :	Divisie : Mobiliteit	
Bladformaat : A2	Status : Definitief	
Contractnummer :	Projectleider : L. Mattheij	
Projectnummer :	Tekeningnummer :	Versie :
<b>D01021.000175</b>	<b>5.3 - 006</b>	<b>B</b>
geogr. code : 051 / 515	ka van 49.900	ka tot 52.300